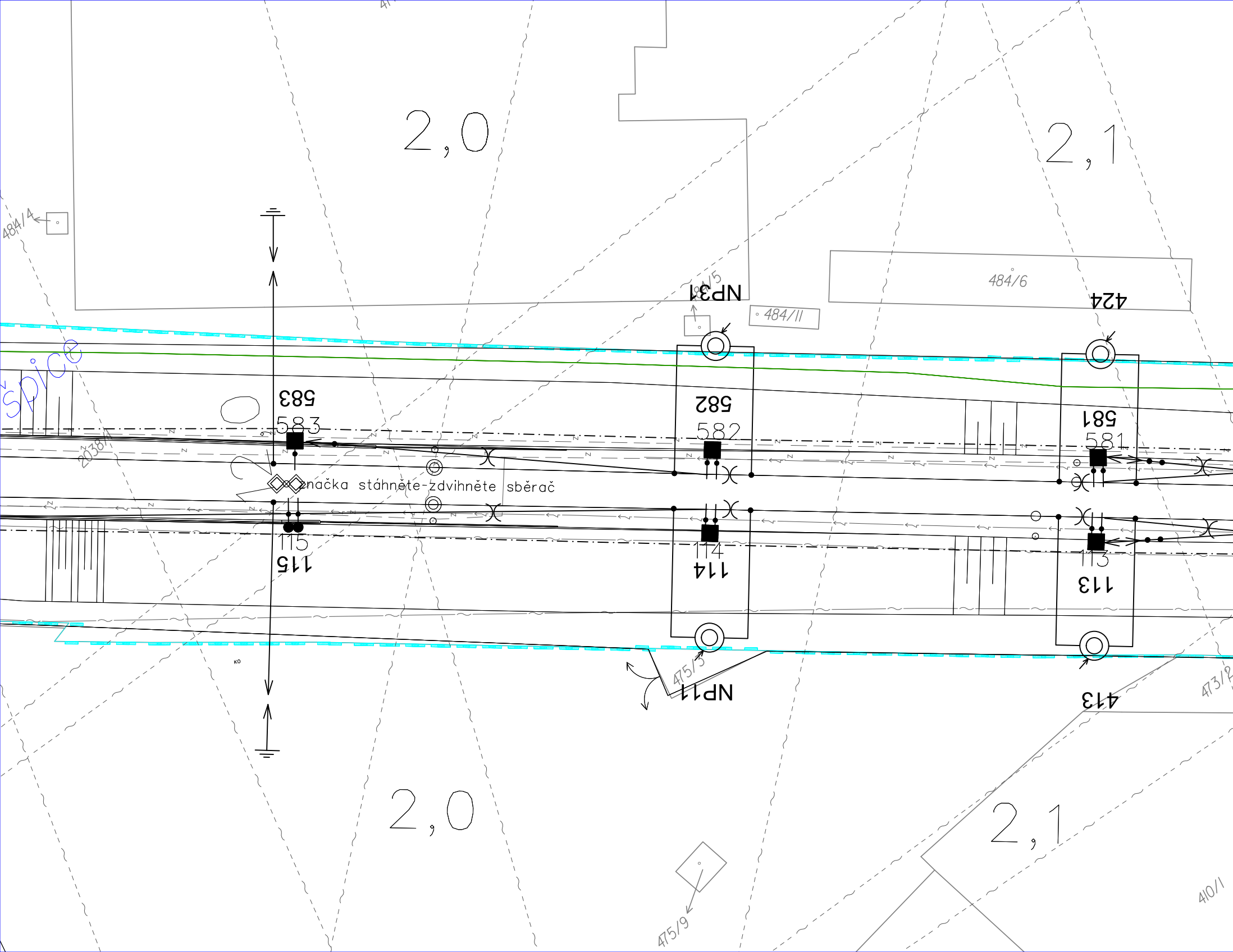
2,0
2,1
484/4
484/5
NP31
484/II
484/6
424
spice
583
583
582
582
581
581
2038/1
značka stáhněte-zdvihněte sběrač
115
115
114
114
113
113
KO
475/3
NP11
413
473/2
2,0
2,1
475/9
410/1

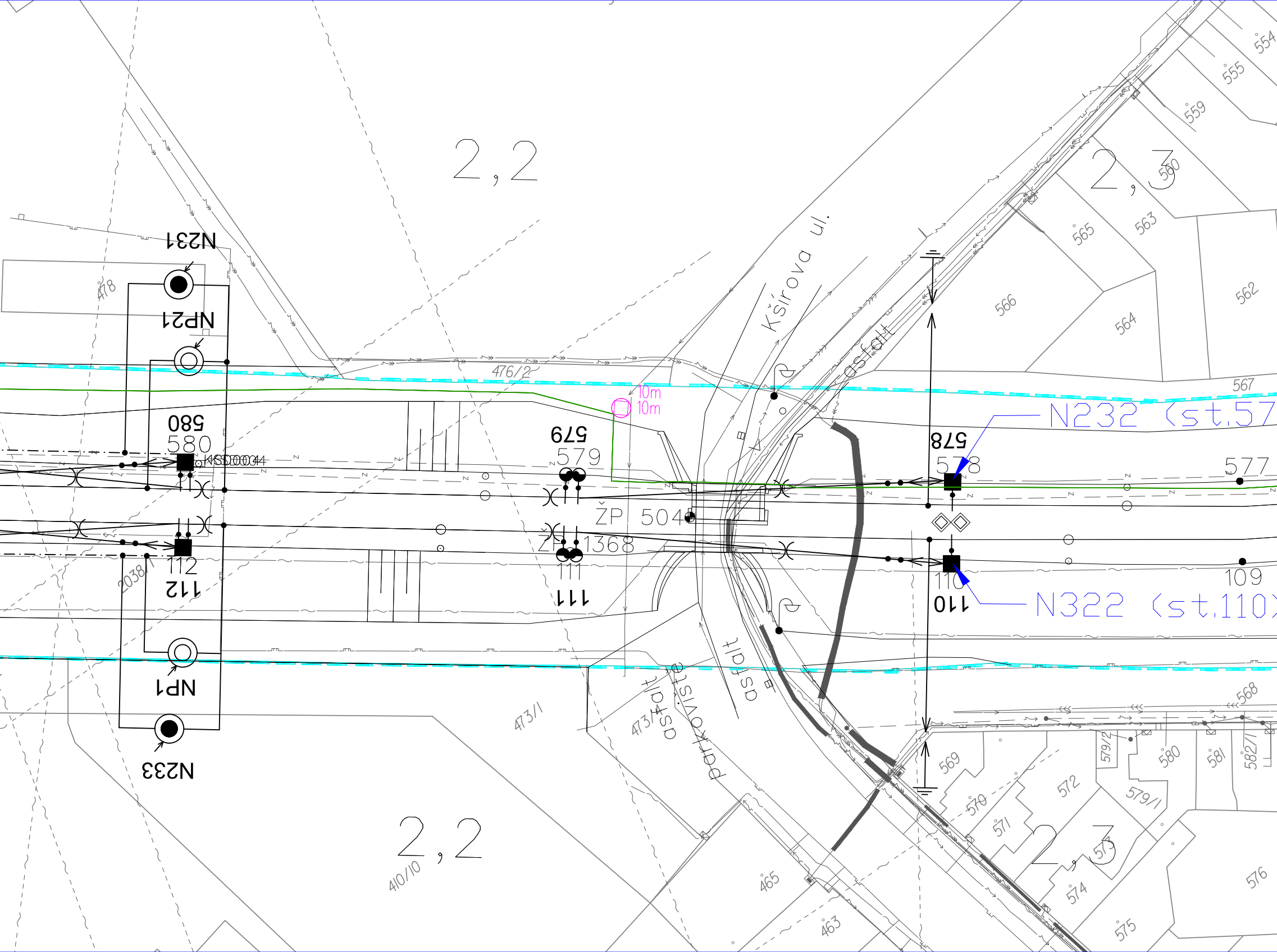
2,2
2,3
554
555
559
560
565
563
566
564
562
567
476/2
Kšírova ul.
asfalt
10m
10m
N231
NP21
478
580
580
KSD004
579
579
N232 (st.57
578
578
577
ŽP 504
ŽP 1368
112
112
111
111
110
110
109
N322 (st.110)
2038/1
NP1
N233
473/1
473/4
asfalt
parkoviště
asfalt
568
569
570
571
572
579/2
580
581
582/1
579/1
2,3
573
574
575
576
465
463
2,2
410/10

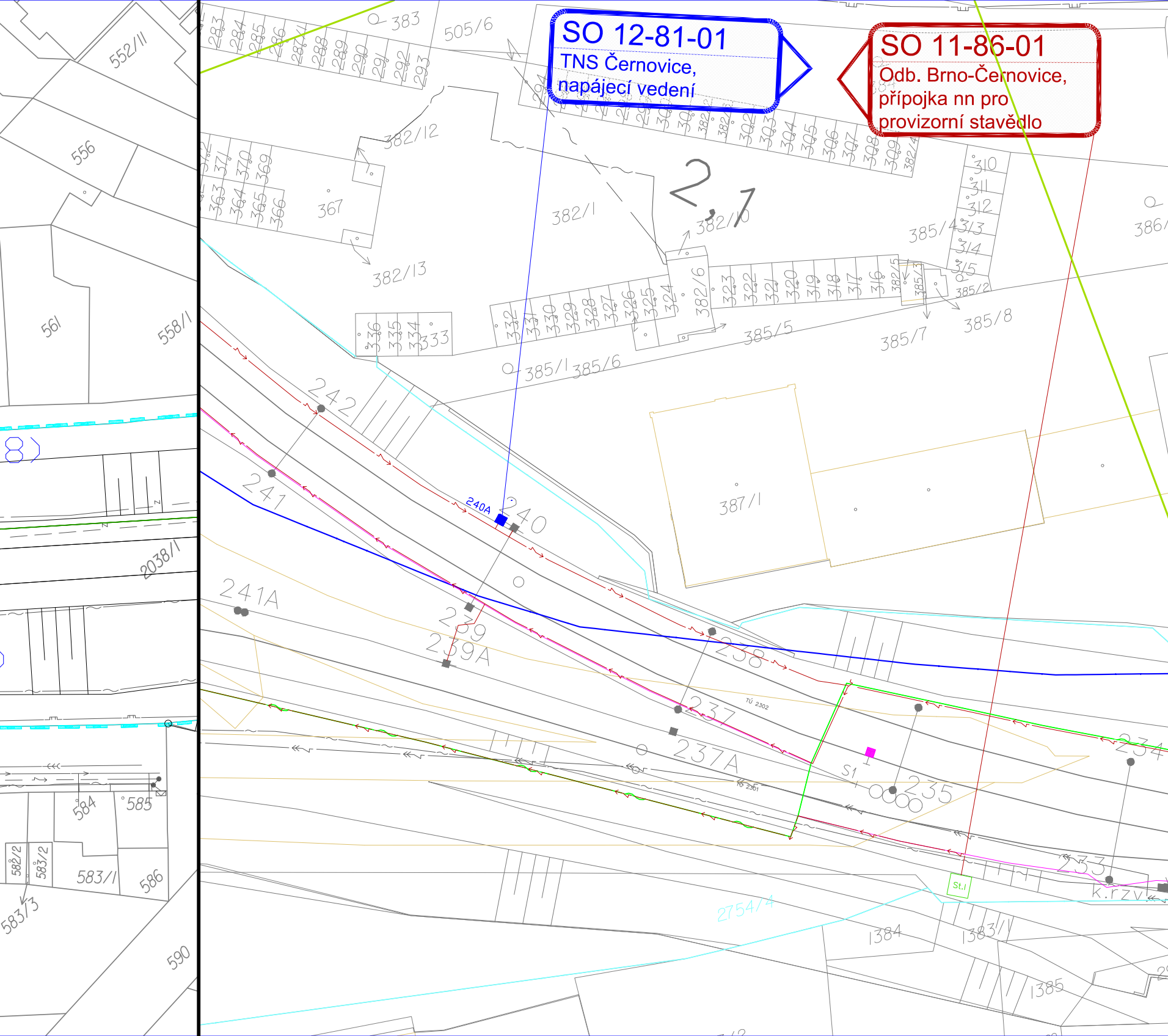
SO 12-81-01
TNS Černovice,
napájecí vedení
SO 11-86-01
Odb. Brno-Černovice,
přípojka nn pro
provizorní stavědlo
552/11
556
561
558/1
2038/1
584
585
583/1
586
582/2
583/2
583/3
590
383
505/6
382/12
367
382/1
382/10
382/13
382/6
385/4
385/5
385/6
385/1
385/7
385/8
385/2
386/
387/1
2,1
242
241
241A
240
240A
239
239A
238
237
237A
235
234
233
S1
TÚ 2302
St.I
k.rzv.
2754/4
1384
1383/1
1385

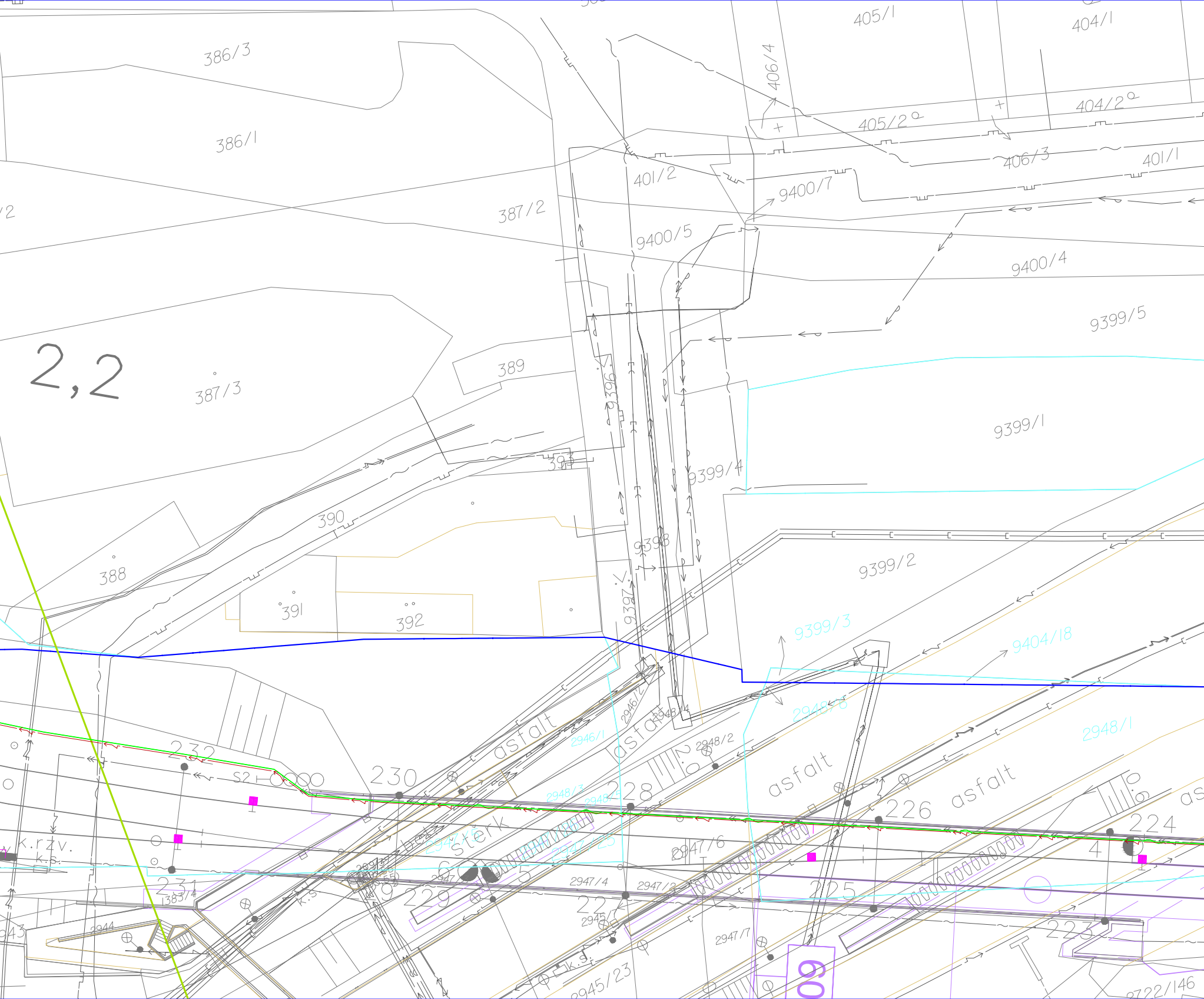
386/3
386/1
405/1
404/1
406/4
405/2
404/2
401/2
406/3
401/1
9400/7
/2
387/2
9400/5
9400/4
9399/5
2,2
387/3
389
396
9399/1
393
9399/4
390
9398
388
9399/2
391
392
9397
9399/3
9404/18
2948/6
2948/1
2946/2
2948/4
2948/2
2946/1
asfalt
asfalt
asfalt
asfalt
232
S2
230
228
226
224
2948/3
2948/5
k.rzv.
k.s.
štěrk
2947/6
231
1383/4
2944
229
2947/4
2947/2
227
225
223
2945
2947/7
2945/23
2722/146
k.s.
60

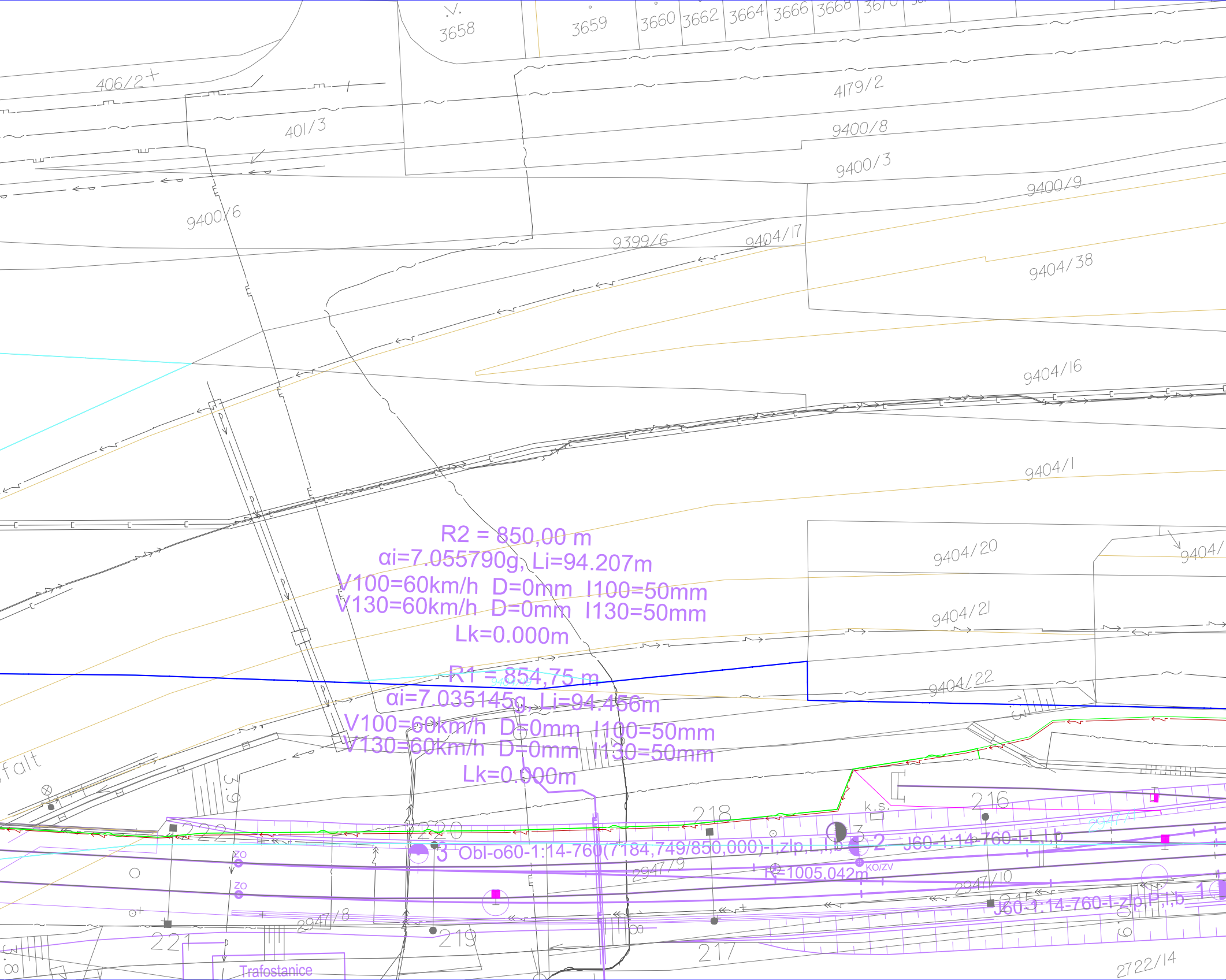
3658
3659
3660
3662
3664
3666
3668
406/2
401/3
4179/2
9400/8
9400/3
9400/9
9400/6
9399/6
9404/17
9404/38
9404/16
9404/1
9404/20
9404/21
9404/22
R2 = 850,00 m
αi=7.055790g, Li=94.207m
V100=60km/h D=0mm I100=50mm
V130=60km/h D=0mm I130=50mm
Lk=0.000m
R1 = 854,75 m
αi=7.035145g, Li=94.456m
V100=60km/h D=0mm I100=50mm
V130=60km/h D=0mm I130=50mm
Lk=0.000m
falt
3.9
222
220
218
216
221
219
217
ZO
ZO
3 Obl-o60-1:14-760(7184,749/850,000)-l,zlp,L,l,b
2 J60-1:14-760-l-L,l,b
1 J60-1:14-760-l-zlp,P,l,b
R=1005,042m
KO/ZV
k.s.
2947/9
2947/8
2947/10
2947/1
2722/14
Trafostanice

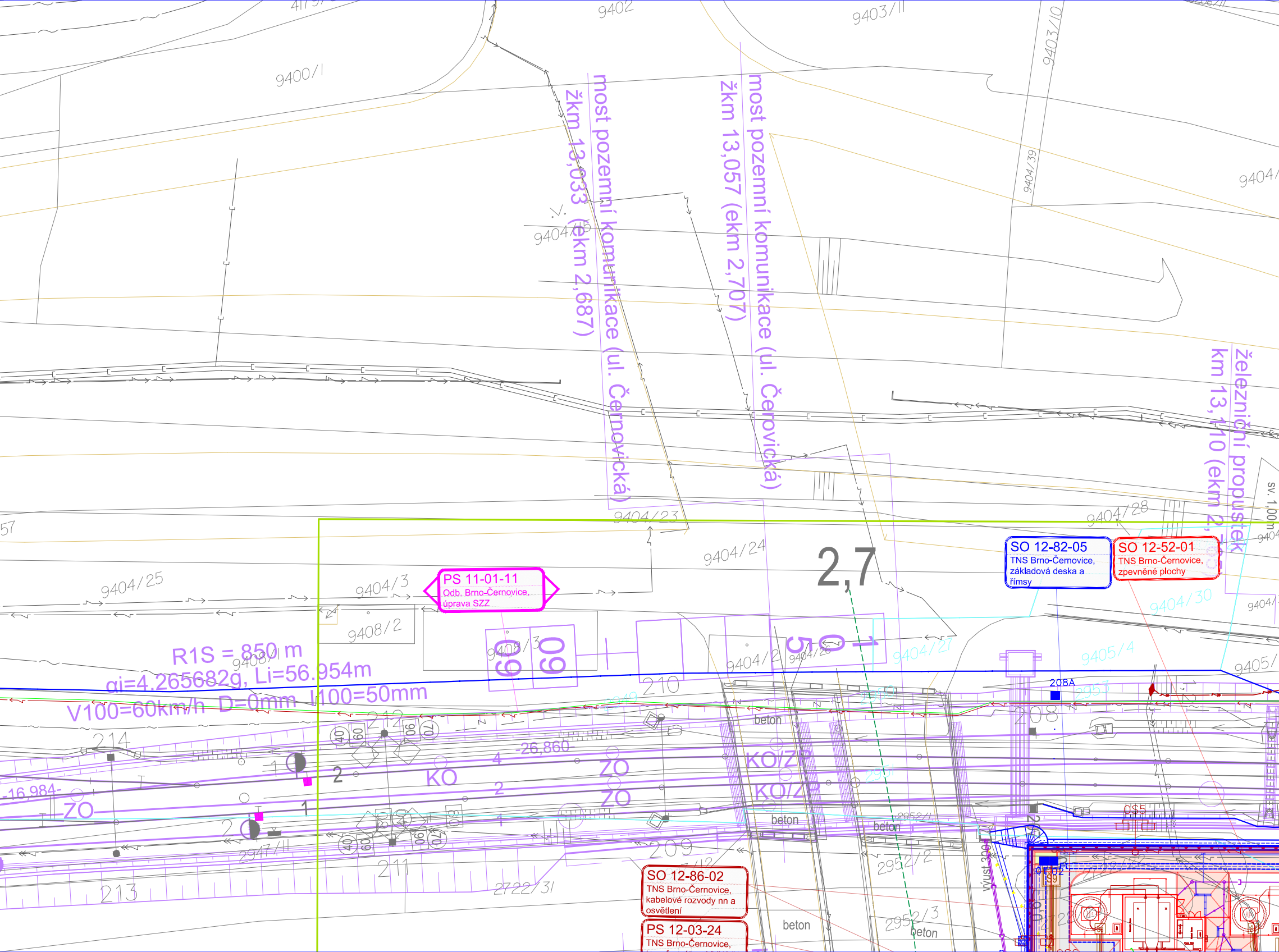
9402
9403/11
9403/10
9400/1
9404/39
9404/15
9404/23
9404/28
9404/24
9404/25
9404/3
9404/30
9408/2
9408/3
9408/1
9404/2
9404/26
9404/27
9405/4
9405/1
2947/11
2722/31
2952/1
2952/2
2952/3
most pozemní komunikace (ul. Černovická)
žkm 13,033 (ekm 2,687)
most pozemní komunikace (ul. Černovická)
žkm 13,057 (ekm 2,707)
železniční propustek
km 13,110 (ekm 2,7
sv. 1,00 m
2,7
PS 11-01-11
Odb. Brno-Černovice, úprava SZZ
SO 12-82-05
TNS Brno-Černovice, základová deska a římsy
SO 12-52-01
TNS Brno-Černovice, zpevněné plochy
SO 12-86-02
TNS Brno-Černovice, kabelové rozvody nn a osvětlení
PS 12-03-24
TNS Brno-Černovice,
R1S = 850 m
gi=4.265682g, Li=56.954m
V100=60km/h D=0mm I100=50mm
60
60
210
209
208
208A
211
212
213
214
-26,860-
-16,984-
ZO
ZO
ZO
KO
KO/ZP
KO/ZP
beton
beton
beton
beton
beton
Výust 300
01.02
2
1
2
4
2
1
40
60
90
70
40
60
90
70
80

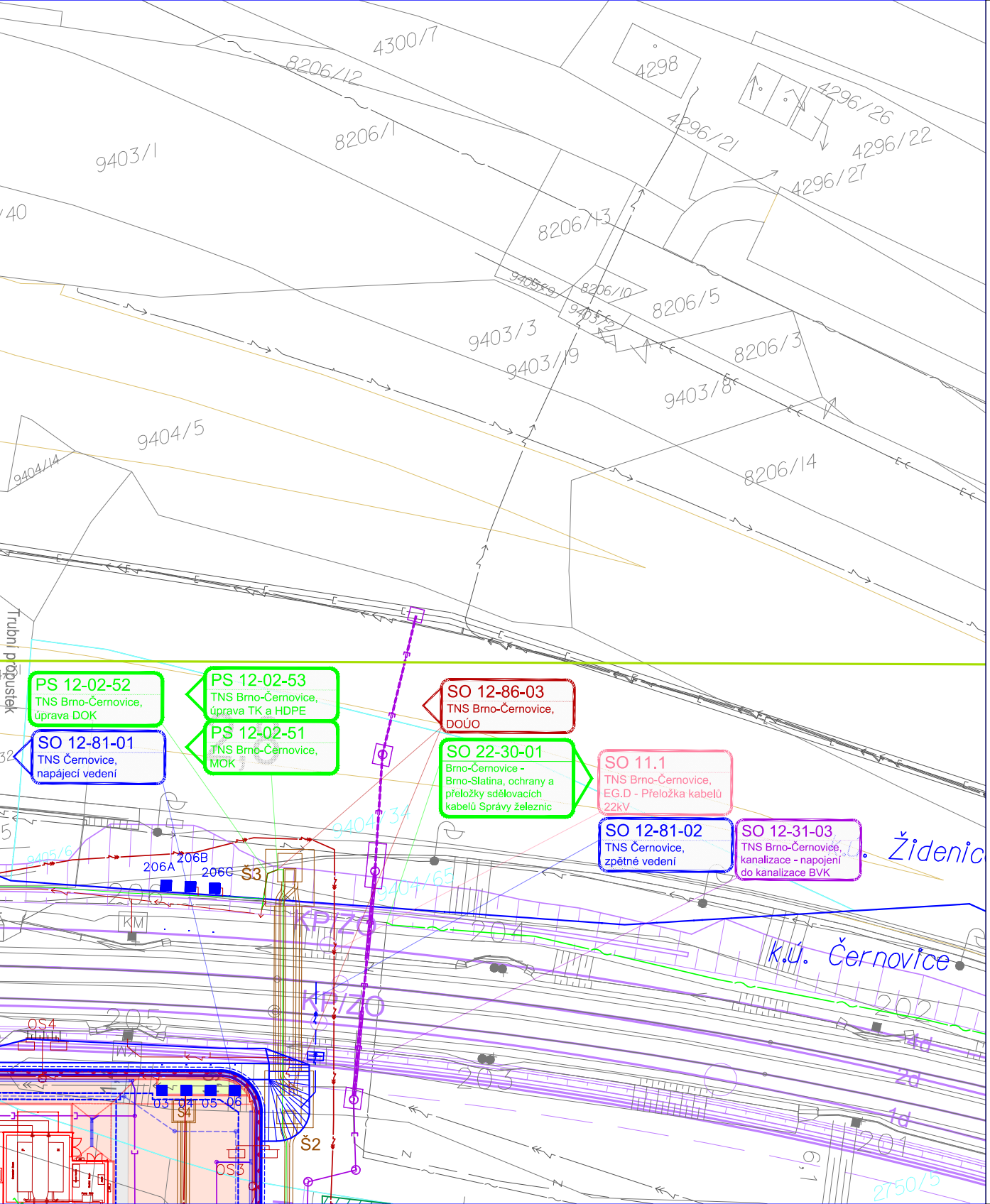
4300/7
8206/12
4298
4296/26
4296/21
8206/1
4296/22
4296/27
9403/1
/40
8206/13
9405/9
8206/10
9403/2
8206/5
9403/3
9403/19
8206/3
9403/8
9404/5
9404/14
8206/14
Trubní propustek
PS 12-02-52
TNS Brno-Černovice, úprava DOK
PS 12-02-53
TNS Brno-Černovice, úprava TK a HDPE
SO 12-86-03
TNS Brno-Černovice, DOÚO
SO 12-81-01
TNS Černovice, napájecí vedení
PS 12-02-51
TNS Brno-Černovice, MOK
SO 22-30-01
Brno-Černovice - Brno-Slatina, ochrany a přeložky sdělovacích kabelů Správy železnic
SO 11.1
TNS Brno-Černovice, EG.D - Přeložka kabelů 22kV
SO 12-81-02
TNS Černovice, zpětné vedení
SO 12-31-03
TNS Brno-Černovice, kanalizace - napojení do kanalizace BVK
Židenice
9404/34
9404/65
9405/6
206A
206B
206C
Š3
KM
KPZO
k.ú. Černovice
204
205
202
203
201
1d
2d
OS4
OS3
03
04
05
06
Š4
Š2
2750/5

EVROPSKÁ UNIE
Evropské strukturální a investiční fondy
Operační program Doprava

Ministerstvo dopravy
Státní fond dopravní infrastruktury

Jiná ověření:

Paré:

Orientační schéma:

Razítko oprávněné osoby:

Podpis:
Datum:

Revize:	Datum:	Popis:	Kontroloval:
000	30.01.2023	Definitivní odevzdání dokumentace	Ing. Jiří Pelc

Stavebník/Investor: **Správa železnic, státní organizace**
Adresa: Dlážděná 1003/7, 110 00 Praha 1
Zástupce investora: Stavební správa východ
Adresa: Nerudova 773/1, 779 00 Olomouc

SPRÁVA ŽELEZNIC

Zhotovitel díla: **SUDOP Brno, spol. s r.o.**
Adresa: Kounicova 688/26, 611 36 Brno
Kontakt:
T: +420 972 625 804
E: sudop@sudop-brno.cz

SUDOP BRNO

Zhotovitel objektu: **SUDOP Brno, spol. s r.o.**
Adresa: Kounicova 688/26, 611 36 Brno
Kontakt:
T: +420 972 625 804
E: sudop@sudop-brno.cz

SUDOP BRNO

Hlavní projektant (HIP): Ing. Jan Zářecký
Specialista: Jiří Podhradský

Název stavby/akce: **Výstavba uzlové trakční napájecí stanice Brno-Černovice**
Označení investora: S621500946
Označení zhotovitele: 16052-01-0817
Název části: TRAKČNÍ VEDENÍ
Označení části: D.2.3.1
Název objektu/dílčí části: **TNS Brno-Černovice, napájecí vedení**
Označení objektu/komplexu: **SO 12-81-01**
Název přílohy: Situace
Název dílčí části přílohy:
Číslo přílohy: **2. 002**
Odpovědný projektant: Jiří Podhradský
Zpracovatel přílohy: Jiří Podhradský
Měřítko: 1:500
Formáty:
Stupeň dokumentace: **DÚR**
Kraj: Jihomoravský
Katastrální území: viz část A. dokumentace
TUDU: viz část A. dokumentace
Smluvní datum zpracování: **30.01.2023**

Označení investora::	Stupeň dokumentace:	Část:	Objekt:	Podobjekt:	Příloha:	Revize:
S621500946	_DURX	_D2301	_SO128101	_XX	_2_002	_000